

ประกาศองค์การบริหารส่วนตำบลนาเกษม

เรื่อง การใช้บัญชีราคาประเมินที่ดินหรือสิ่งปลูกสร้าง ประจำปี ๒๕๖๓

อาศัยอำนาจตามความในมาตรา ๓๕ มาตรา ๓๖ กฎหมายตรา ๓๙ แห่งพระราชบัญญัติภาษีที่ดินและสิ่งปลูกสร้าง พ.ศ. ๒๕๖๒ และกฎกระทรวงกำหนดหลักเกณฑ์และวิธีการประกาศราคาประเมินทุนทรัพย์อัตราภาษี และรายละเอียดอื่นในการจัดเก็บภาษีที่ดินและสิ่งปลูกสร้าง พ.ศ.๒๕๖๒ ข้อ ๒ และหนังสือกระทรวงมหาดไทย ด่วนที่สุด ที่ มท ๐๘๐๘.๓/ว ๗๔๗๕ ลงวันที่ ๑๑ ธันวาคม ๒๕๖๒ รัฐมนตรีว่าการกระทรวงมหาดไทยเห็นชอบให้ขยายกำหนดเวลาดำเนินการตามพระราชบัญญัติภาษีที่ดินและสิ่งปลูกสร้าง พ.ศ. ๒๕๖๒ เป็นการทั่วไปเฉพาะพระอาการจัดเก็บภาษีในปี พ.ศ. ๒๕๖๓ ในห้องสมุดการปกครองส่วนท้องถิ่นประกาศราคาประเมินทุนทรัพย์ที่ดินและสิ่งปลูกสร้าง หรือสิ่งปลูกสร้าง ที่เป็นห้องสมุดตามที่กรมธนารักษ์จัดส่งให้โดยให้แสดงไว้ ณ สำนักงานหรือที่ทำการขององค์กรปกครองส่วนท้องถิ่น และสถานอื่นใดที่ประชาชนเข้าถึงได้ หรือผ่านระบบเครือข่ายอินเทอร์เน็ตทางเว็บไซต์ขององค์กรปกครองส่วนท้องถิ่น

องค์การบริหารส่วนตำบลนาเกษม จึงขอประกาศบัญชีกำหนดราคาประเมินทุนทรัพย์ของที่ดินและบัญชีกำหนดราคาประเมินทุนทรัพย์เรื่องสิ่งปลูกสร้าง โดยกรมธนารักษ์ (รายละเอียดแนบท้ายประกาศ) ณ ที่ทำการองค์การบริหารส่วนตำบลนาเกษม ที่ทำการผู้ใหญ่บ้าน เพื่ออำนวยความสะดวกให้แก่ประชาชนผู้เสียภาษีสามารถตรวจสอบบัญชีกำหนดราคาประเมินทุนทรัพย์ของที่ดินและบัญชีกำหนดราคาประเมินทุนทรัพย์เรื่องสิ่งปลูกสร้าง ผ่านทางไลน์ของกองคลัง สแกนคิวอาร์โค้ด หรือทาง Facebook กองคลัง อบต.นาเกษม

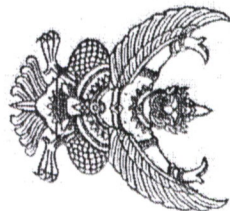
จึงประกาศมาเพื่อทราบโดยทั่วกัน

ประกาศ ณ วันที่ ๒๕ เดือน พฤษภาคม พ.ศ. ๒๕๖๓



(นายจอมปรางค์ ศรีอักษร)

นายกองค์การบริหารส่วนตำบลนาเกษม



ประกาศคณะอนุกรรมการประจำจังหวัดอุบลราชธานี

เรื่อง บัญชีกำหนดราคาประเมินทุนทรัพย์ที่ดินในการจดทะเบียนสิทธิและนิติกรรมเกี่ยวกับอสังหาริมทรัพย์
สำหรับที่ดินซึ่งมีเอกสารสิทธิประเภทอื่นนอกเหนือจากโฉนดที่ดิน หรือหนังสือรองการทำประโยชน์ (น.ส. ๓ ก.)

ตามประกาศคณะอนุกรรมการประจำจังหวัดอุบลราชธานี เรื่อง บัญชีกำหนดราคาประเมินทุนทรัพย์
ที่ดินในการจดทะเบียนสิทธิและนิติกรรมเกี่ยวกับอสังหาริมทรัพย์ตามประมวลกฎหมายที่ดิน โดยอาศัยอำนาจ
ตามความในมาตรา ๑๐๕ สัตต แห่งประมวลกฎหมายที่ดิน ที่ได้ประกาศใช้รอมบัญญัติ พ.ศ. ๒๕๕๙-๒๕๖๒ ตั้งแต่วันที่ ๑๙ มกราคม ๒๕๕๙ วันที่ ๑ มกราคม ๒๕๖๐ และวันที่ ๑ มกราคม ๒๕๖๑ ซึ่งคณะอนุกรรมการประจำ
จังหวัดอุบลราชธานีได้กำหนดไว้ และได้ให้ความเห็นชอบจากคณะกรรมการกำหนดราคาประเมินทุนทรัพย์
ในการประชุมครั้งที่ ๓๒/๒๕๕๘ เมื่อวันที่ ๑๑ พฤศจิกายน ๒๕๕๘ ครั้งที่ ๒๗/๒๕๕๙ เมื่อวันที่ ๑๗ ตุลาคม ๒๕๕๙
ครั้งที่ ๒๑/๒๕๖๐ เมื่อวันที่ ๒๘ สิงหาคม ๒๕๖๐ และครั้งที่ ๒๕/๒๕๖๐ เมื่อวันที่ ๔ ตุลาคม ๒๕๖๐ นั้น

ปรากฏว่า ในพื้นที่ที่ประกาศใช้บัญชีกำหนดราคาประเมินทุนทรัพย์ที่ดินสำหรับเอกสารสิทธิ
ประเภทโฉนดที่ดิน หรือหนังสือรองการทำประโยชน์ (น.ส. ๓ ก.) ข้างต้นนั้นไม่ครบคลุมเอกสารสิทธิประเภทอื่น
ดังนั้น เพื่อให้สามารถกำหนดราคาประเมินที่ดินสำหรับเอกสารสิทธิประเภทอื่น เพื่อใช้ในการเรียกเก็บค่าธรรมเนียม
การจดทะเบียนสิทธิและนิติกรรมสำหรับอสังหาริมทรัพย์ที่ตั้งอยู่ในพื้นที่ดังกล่าว อาศัยอำนาจตามความในมาตรา
๑๐๕ สัตต แห่งประมวลกฎหมายที่ดิน ซึ่งคณะอนุกรรมการประจำจังหวัดอุบลราชธานีได้กำหนดไว้ และได้ผ่าน
ความเห็นชอบจากคณะกรรมการกำหนดราคาประเมินทุนทรัพย์แล้ว ในการประชุมครั้งที่ ๒๒/๒๕๖๒ เมื่อวันที่
๑๘ กันยายน ๒๕๖๒ จึงให้ใช้บัญชีกำหนดราคาประเมินทุนทรัพย์ที่ดินในการจดทะเบียนสิทธิและนิติกรรมเกี่ยวกับ
อสังหาริมทรัพย์สำหรับที่ดินซึ่งมีเอกสารสิทธิประเภทอื่นนอกเหนือจากโฉนดที่ดิน หรือหนังสือรองการทำประโยชน์
(น.ส. ๓ ก.) ตามประมวลกฎหมายที่ดินในเขตจังหวัดอุบลราชธานีตามบัญชีแนบท้ายนี้

ทั้งนี้ ตั้งแต่วันที่ ๑๕ เดือน พฤศจิกายน พ.ศ. ๒๕๖๒ เป็นต้นไป

ประกาศ ณ วันที่ ๔ เดือน พฤศจิกายน พ.ศ. ๒๕๖๒

(นายชอุบชดี วิฑูรย์)

ผู้อำนวยการจังหวัดอุบลราชธานี

ประธานอนุกรรมการประจำจังหวัดอุบลราชธานี

สำเนาถูกต้อง

(นายชอุบชดี วิฑูรย์)

นักประเมินราคาทรัพย์สินชำนาญการ

บัญชีกำหนดราคาประเมินทุนทรัพย์ที่ดิน
ในการจดทะเบียนสิทธิที่ดินและนิติกรรมเกี่ยวกับสิ่งทาสีทรัพย์สิน

สำหรับที่ดินซึ่งมีเอกสารสิทธิประเภทอื่นนอกเหนือจากโฉนดที่ดิน หรือหนังสือรับรองการทำประโยชน์ (น.ส. ๓ ก.)

ซึ่งคณะกรรมการประจำจังหวัดอุบลราชธานีได้กำหนดไว้และได้ผ่านความเห็นชอบจาก

คณะกรรมการกำหนดราคาประเมินทุนทรัพย์แล้ว เมื่อวันที่ ๑๘ เดือน กันยายน พ.ศ. ๒๕๖๒

ตำบลนาเกษม


อำเภอทุ่งศรีอุดม

จังหวัดอุบลราชธานี

หน่วยที่	ที่ดินบริเวณ	ราคาประเมิน		หมายเหตุ
		ตารางวาละ (บาท)	ไร่ละ (บาท)	
๑	ที่ดินติดทางหลวงแผ่นดิน ระยะ ๕๐ เมตร	๕๕๐	๒๒๐,๐๐๐	
๒	ที่ดินติดทางหลวงชนบท ระยะ ๕๐ เมตร	๒๕๐	๑๐๐,๐๐๐	
๓	ที่ดินติดคลอง ระยะ ๕๐ เมตร	๑๓๐	๕๒,๐๐๐	
๔	ที่ดินติดซอย ทาง ระยะ ๕๐ เมตร	๒๐๐	๘๐,๐๐๐	
๕	ที่ดินนอกเหนือจากหน่วยที่ ๑-๔	๘๐	๓๒,๐๐๐	

ตั้งแต่วันที่ ๑๕ เดือน พฤศจิกายน พ.ศ. ๒๕๖๒ เป็นต้นไป

ประกาศ ณ วันที่ ๕ เดือน พฤศจิกายน พ.ศ. ๒๕๖๒

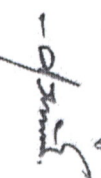


(นายสุฤกษ์ วิฑูรย์)

ผู้ว่าราชการจังหวัดอุบลราชธานี

ประธานอนุกรรมการประจำจังหวัดอุบลราชธานี

รับรองสำเนาถูกต้อง



(นางสาวศุภรัตน์ สิงห์รัตน์)

กัก/ประเมินราคาทรัพย์สินชำนาญการ